

Château de Faverges-de-la-Tour

Châteauform' - Château de Faverges-de-la-Tour - 1, rue de la Rolandière - 38110 Faverges-de-la-Tour - France

Tél : +33 (0)4 74 83 09 05 - Fax : +33 (0)4 74 83 09 10



Les maisons du séminaire
Châteauform'

Depuis Genève, Annecy et Chambéry :

- Sortir de "Genève" par la douane de Bardonnex, direction "France"
- Prendre l'A1a, direction "France"
- Poursuivre sur A1
- Continuer ensuite sur l'A41 direction "Annecy".
- Puis prendre l'A43 direction "Lyon".
- Sortir à la N°10 "Les Avenières, Les Abrets" (Péage).
- Au rond point prendre à droite la D592 vers Chimilin.
- Tout de suite à Chimilin, prendre à gauche la D82, direction "La Batie Montgascon".
- Continuer toujours sur la D82.
- Traverser "Leyssins" en suivant toujours la direction de "La Batie Montgascon".
- Arrivé à Evrieux, au 1er rond point, prendre la direction "Morestel" (D1075).
- Au 2ème rond point, prendre toujours la direction "Morestel".
- 200 m après, tourner à gauche (D145E), direction Faverges-de-la-Tour "château-golf".
- À "Faverges-de-la-Tour", continuer tout droit, traverser le village jusqu'aux écoles, la poste et la Mairie, et notre portail sera juste en face de vous

Nous vous attendons...

Temps de trajet de Genève : 1 h 20 – Péage : 14,90 €


Temps de trajet d'Annecy : 1 h – Péage : 8,20 €

Temps de trajet de Chambéry : 30 mn – Péage : 4 €

COORDONNÉES GPS

Latitude Nord : 45° / 35' / 26"

Longitude Est : 005° / 32' / 09"



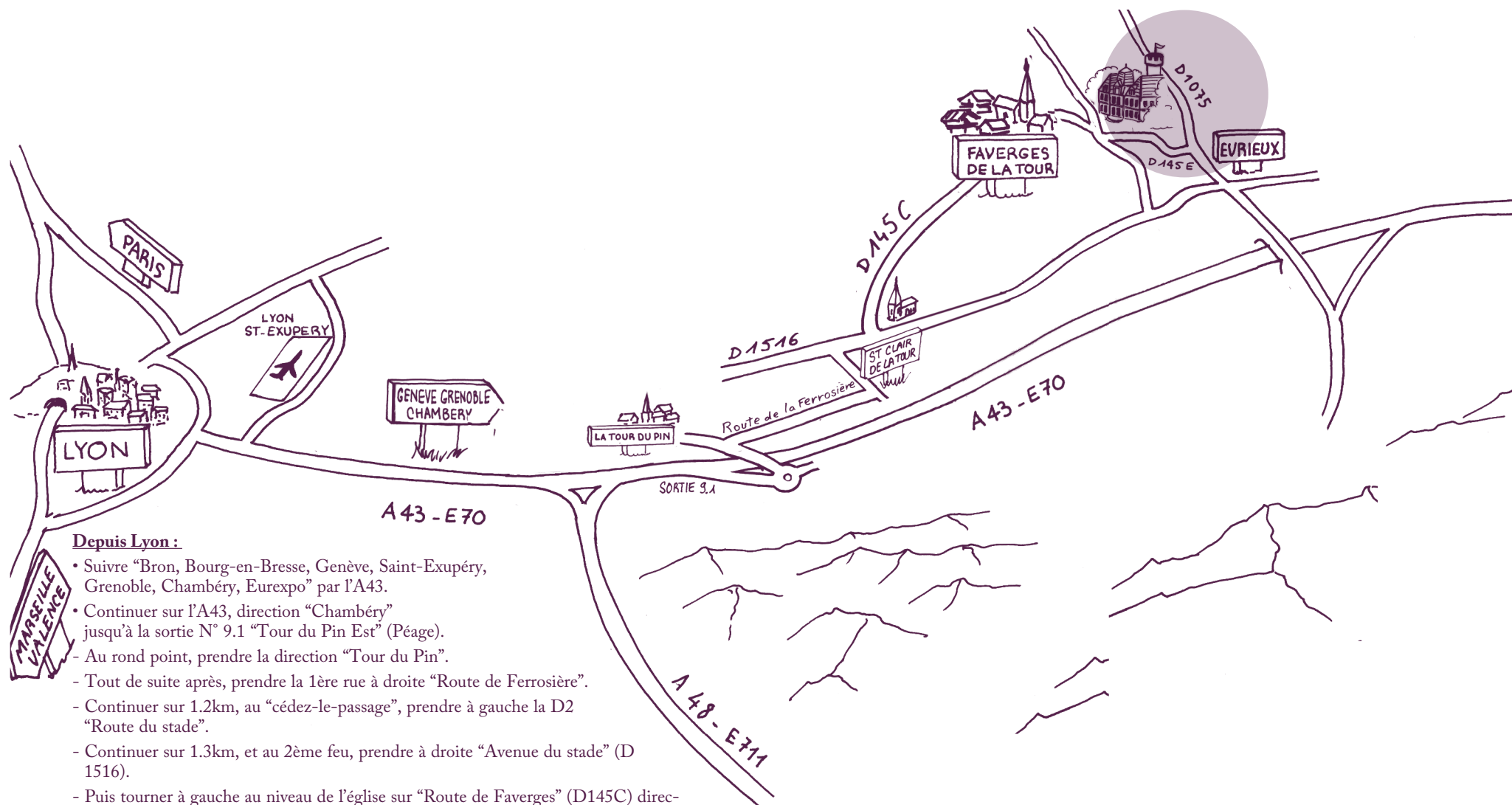
Château de Faverges-de-la-Tour

Châteauform' - Château de Faverges-de-la-Tour - 1, rue de la Rolandière - 38110 Faverges-de-la-Tour - France

Tél : +33 (0)4 74 83 09 05 - Fax : +33 (0)4 74 83 09 10



Les maisons du séminaire
Châteauform'



Depuis Lyon :

- Suivre "Bron, Bourg-en-Bresse, Genève, Saint-Exupéry, Grenoble, Chambéry, Eurexpo" par l'A43.
- Continuer sur l'A43, direction "Chambéry" jusqu'à la sortie N° 9.1 "Tour du Pin Est" (Péage).
- Au rond point, prendre la direction "Tour du Pin".
- Tout de suite après, prendre la 1ère rue à droite "Route de Ferrosière".
- Continuer sur 1.2km, au "cédez-le-passage", prendre à gauche la D2 "Route du stade".
- Continuer sur 1.3km, et au 2ème feu, prendre à droite "Avenue du stade" (D 1516).
- Puis tourner à gauche au niveau de l'église sur "Route de Faverges" (D145C) direction "Faverges de la Tour".
- À "Faverges-de-la-Tour", continuer tout droit, traverser le village jusqu'aux écoles, la poste et la Mairie, et notre portail sera juste en face de vous

Nous vous attendons...

Temps de trajet : 50 mn. - Péage : 5,60 €

COORDONNÉES GPS

Latitude Nord : 45° / 35' / 26"

Longitude Est : 005° / 32' / 09"

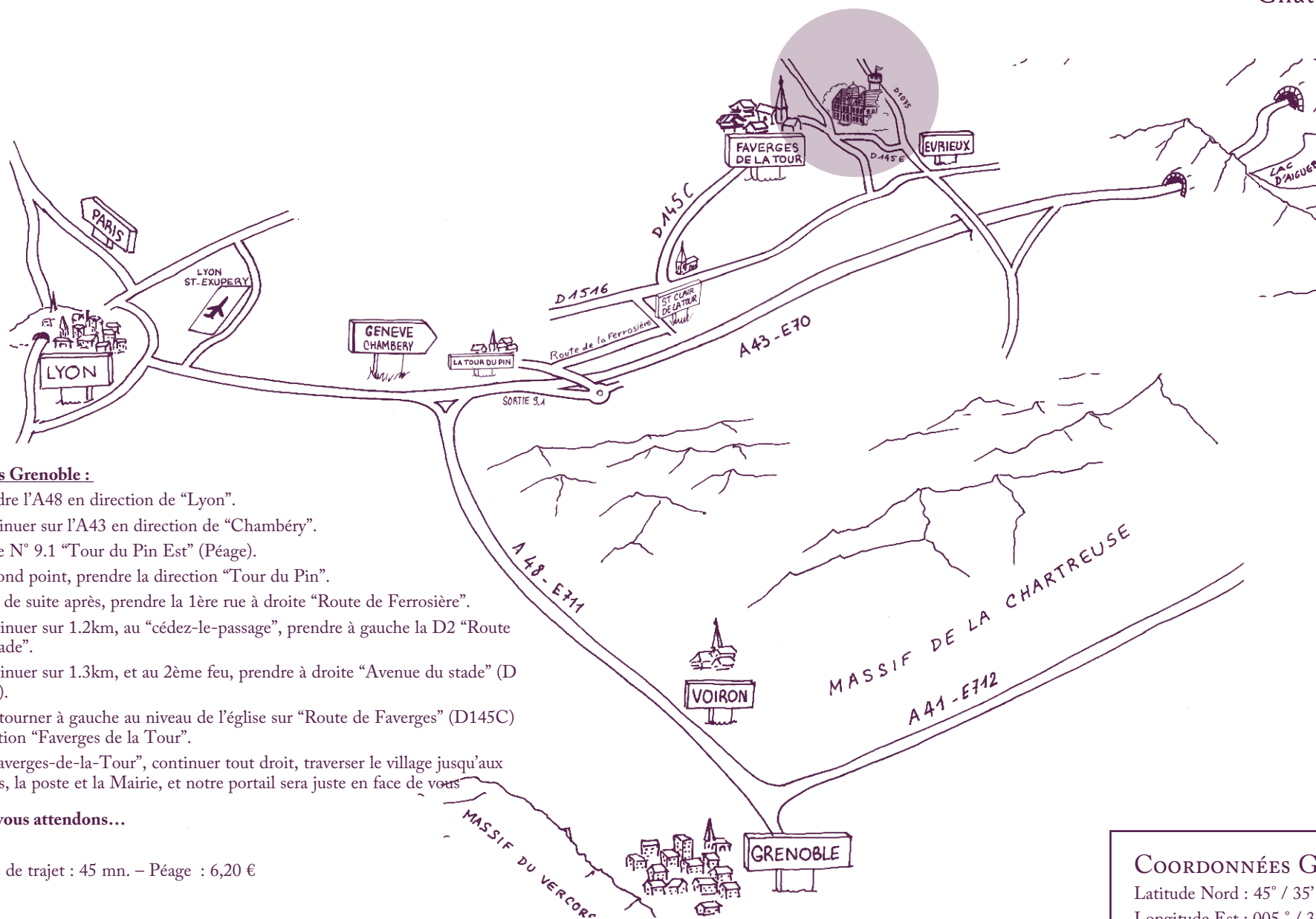
Château de Faverges-de-la-Tour

Châteauform' - Château de Faverges-de-la-Tour - 1, rue de la Rolandière - 38110 Faverges-de-la-Tour - France

Tél : +33 (0)4 74 83 09 05 - Fax : +33 (0)4 74 83 09 10



Les maisons du séminaire
Châteauform'



Depuis Grenoble :

- Prendre l'A48 en direction de "Lyon".
- Continuer sur l'A43 en direction de "Chambéry".
- Sortie N° 9.1 "Tour du Pin Est" (Péage).
- Au rond point, prendre la direction "Tour du Pin".
- Tout de suite après, prendre la 1ère rue à droite "Route de Ferrosière".
- Continuer sur 1.2km, au "cédez-le-passage", prendre à gauche la D2 "Route du stade".
- Continuer sur 1.3km, et au 2ème feu, prendre à droite "Avenue du stade" (D 1516).
- Puis tourner à gauche au niveau de l'église sur "Route de Faverges" (D145C) direction "Faverges de la Tour".
- À "Faverges-de-la-Tour", continuer tout droit, traverser le village jusqu'aux écoles, la poste et la Mairie, et notre portail sera juste en face de vous

Nous vous attendons...

Temps de trajet : 45 mn. - Péage : 6,20 €

COORDONNÉES GPS

Latitude Nord : 45° / 35' / 26"

Longitude Est : 005° / 32' / 09"